



REGIONE SICILIANA
Assessorato del territorio
e dell'ambiente

ITA060002

Lago di Pergusa








Tavola 1 di 1

Scala 1:10.000



Gennaio 2026

Legenda

-  Perimetro sito
-  1410 - Pascoli inondati mediterranei (Juncetalia maritimi)
-  3150 - Laghi eutrofici naturali con vegetazione del Magnopotamion o Hydrocharition
-  6220* - Percorsi substepici di graminacee e piante annue dei Thero-Brachypodietea
-  91AA* - Boschi orientali di Quercia bianca
-  92A0 - Foreste a galleria di Salix alba e Populus alba
-  Habitat delle specie

